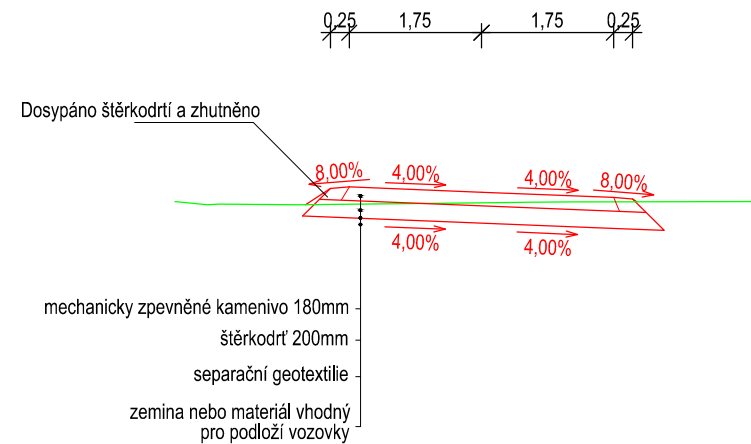
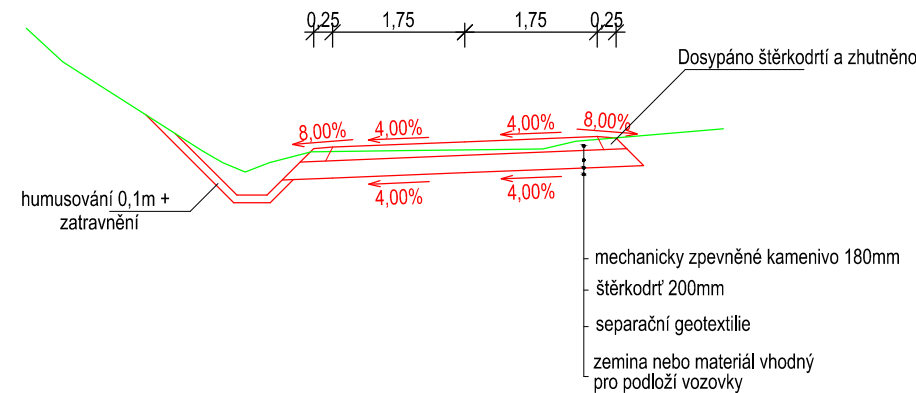


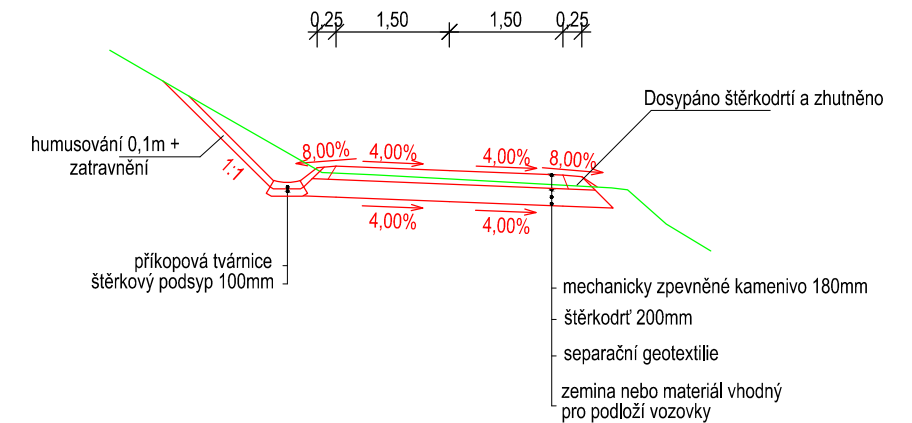
VEDLEJŠÍ POLNÍ CESTA P 4,0/20
cesta VC25a - R, VC27 - R
zpevněná v šířce koruny - štěrk
vozovka 3,5 m - klopení vpravo



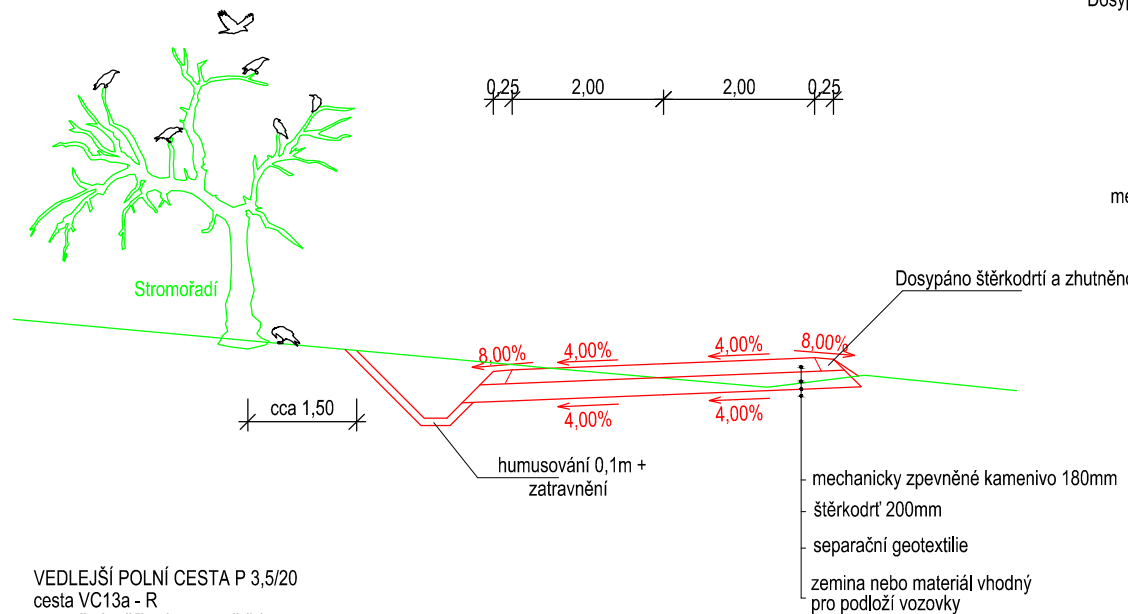
VEDLEJŠÍ POLNÍ CESTA P 4,0/20
cesta VC16 - R
zpevněná v šířce koruny - štěrk
vozovka 3,5 m - příkop vlevo



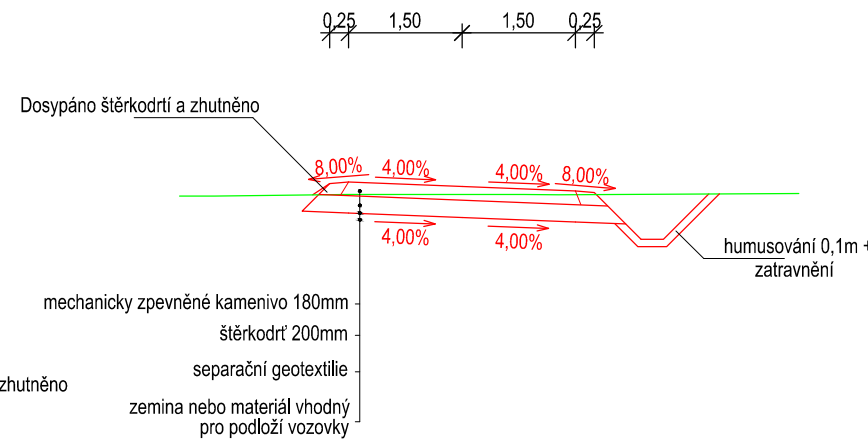
VEDLEJŠÍ POLNÍ CESTA P 3,5/20
cesta VC13a - R
zpevněná v šířce koruny - štěrk
vozovka 3,0 m - žlábek vlevo, klopení vpravo



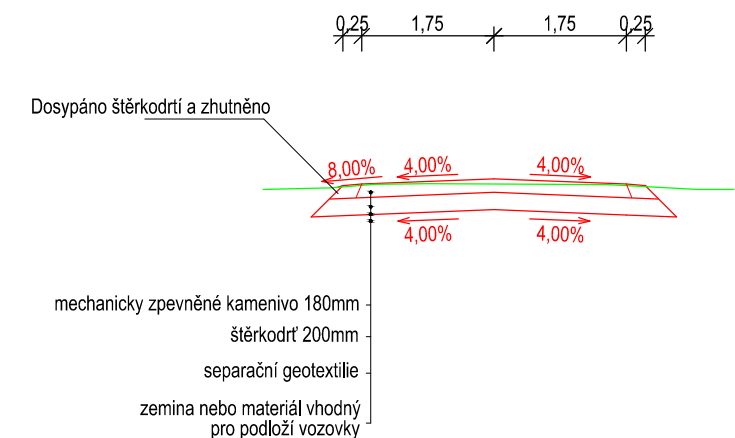
VEDLEJŠÍ POLNÍ CESTA P 4,5/20
cesta VC6b - R
zpevněná v šířce koruny - štěrk
vozovka 4,0 m - příkop vlevo, stromořadí vlevo



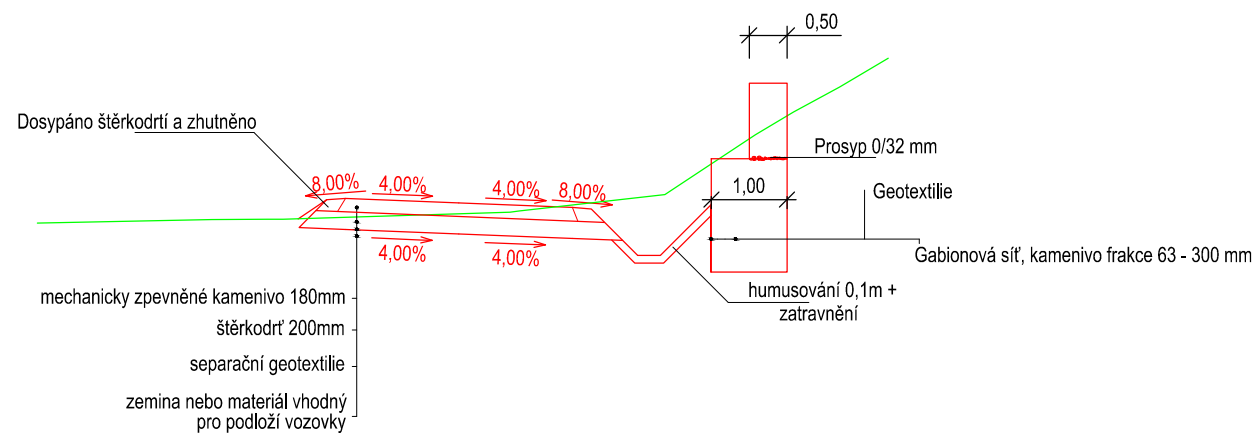
VEDLEJŠÍ POLNÍ CESTA P 3,5/20
cesta VC13a - R
zpevněná v šířce koruny - štěrk
vozovka 3,0 m - příkop vpravo



VEDLEJŠÍ POLNÍ CESTA P 4,0/20
cesta VC2 - R
zpevněná v šířce koruny - štěrk
vozovka 3,5 m - střechovité klopení



VEDLEJŠÍ POLNÍ CESTA P 3,5/20
cesta VC13a - R
zpevněná v šířce koruny - štěrk
vozovka 3,0 m - příkop vpravo, opěrná zeď



Objednatel: SPÚ, Krajský pozemkový úřad pro Středočeský kraj a hl. m. Praha		Zhotovitel: GEOREAL GEOREAL spol. s r.o., Hálkova 12, Plzeň	
Zpracoval: [REDACTED]	Zodpovědný projektant: [REDACTED]		
Zakázka: Komplexní pozemkové úpravy v k.ú. Nenačovice Etapa 3.2.1. - Potřebné podélné a příčné profily liniových staveb PSZ pro stanovení plochy záboru půdy		číslo zakázky	259 – 2018
Příloha: Vzorové řezy		datum	04/2020
		měřítko	1 : 100
		číslo přílohy	23